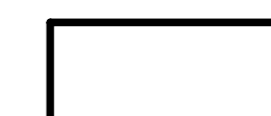



















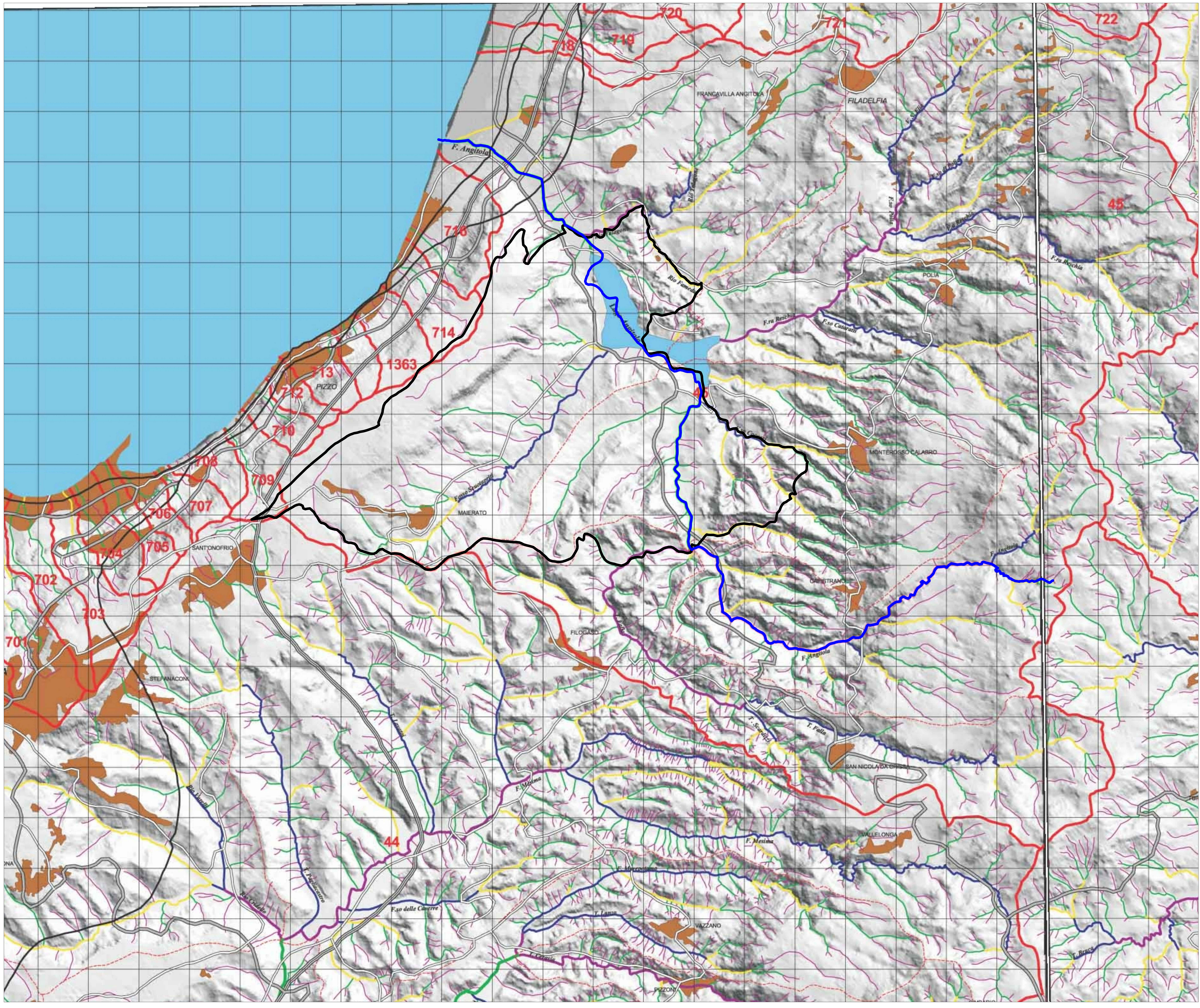


-  Comune di Maierato
-  Corso d'acqua principale (Fiume Angitola)

Bacino idrografico: Fiume Angitola
 Sup. bacino: 190,09 Km²
 Lungh. asta principale: 22,47 Km

- | | |
|--|--|
|  Altra regione |  Asta I ordine |
|  Strada |  Asta II ordine |
|  Strada statale |  Asta III ordine |
|  Autostrada |  Asta IV ordine |
|  FF SS |  Asta V ordine |
|  Ferrovia regionale |  Asta VI ordine |
|  Limite bacino |  Asta VII ordine |
|  Limite sottobacino |  Asta VIII ordine |
|  Lago |  Centro abitato |



COMUNE DI MAIERATO
 PROVINCIA DI VIBO VALENTIA



**PIANO COMUNALE
 DI
 PROTEZIONE CIVILE**

ELABORATO: CARTA IDROGRAFICA
2
 GENNAIO 2018
 PROGETTISTI:
 DR. ING. M. FALCETTI
 DR. GEOL. D. VALARIOTI
 COMUNE DI MAIERATO
 UFFICIO URBANISTICA
 (GEOL. S. SILVABIO (R.G.P.))
 IL RINDARO
 BERGIO RIZZO